

PLANTA
ESC:1/500

NOTA TÉCNICA:
DIANTE DO DESNÍVEL EXISTENTE ENTRE OS DIFERENTES NÍVEIS DE PISO, A DECISÃO FOI REALIZAR PERFURAÇÕES UTILIZANDO BROCAS COM UMA PROFUNDIDADE DE 3,00 METROS. ESSA ABORDAGEM VISA GARANTIR A ESTABILIDADE E SEGURANÇA DAS FUNDAÇÕES.

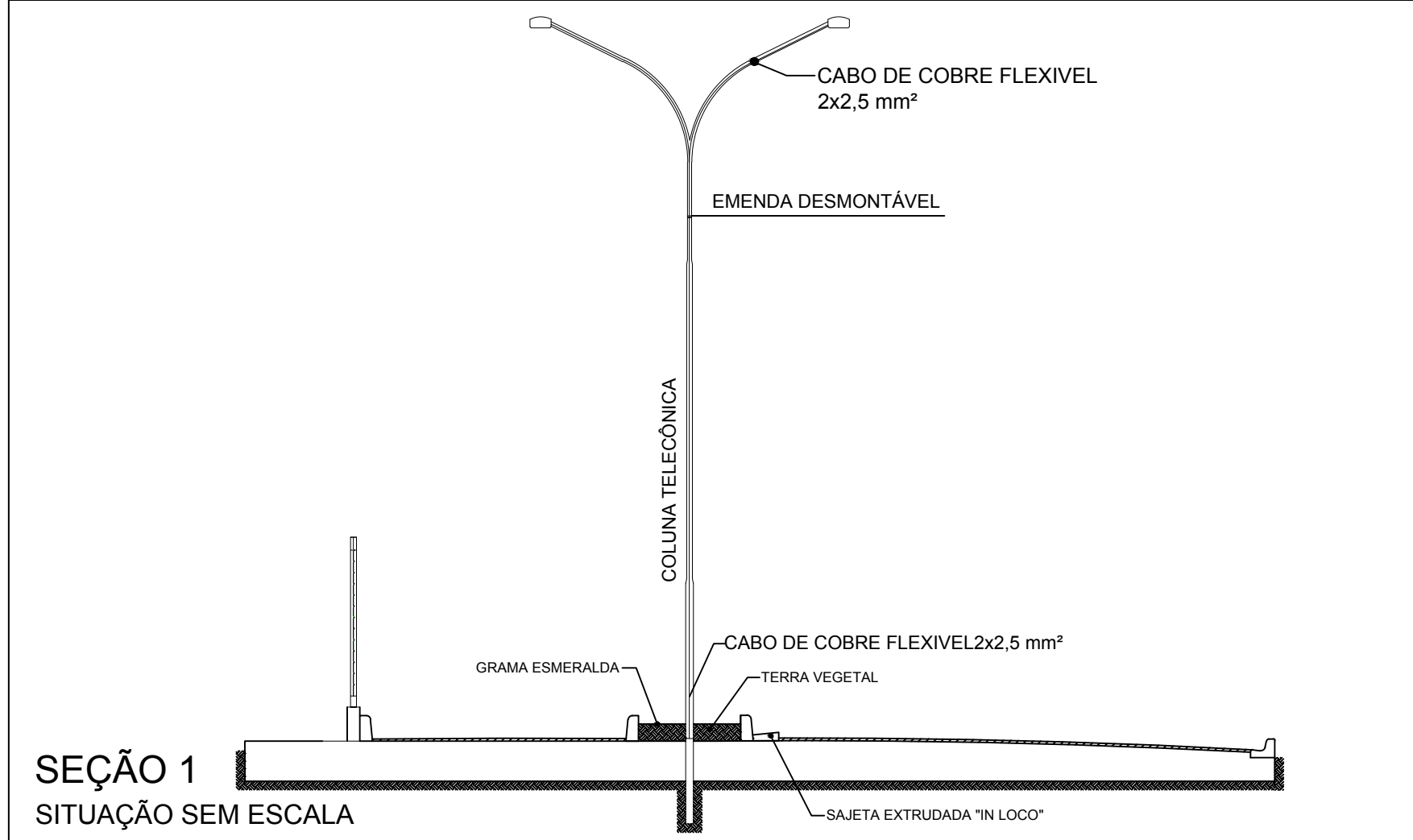
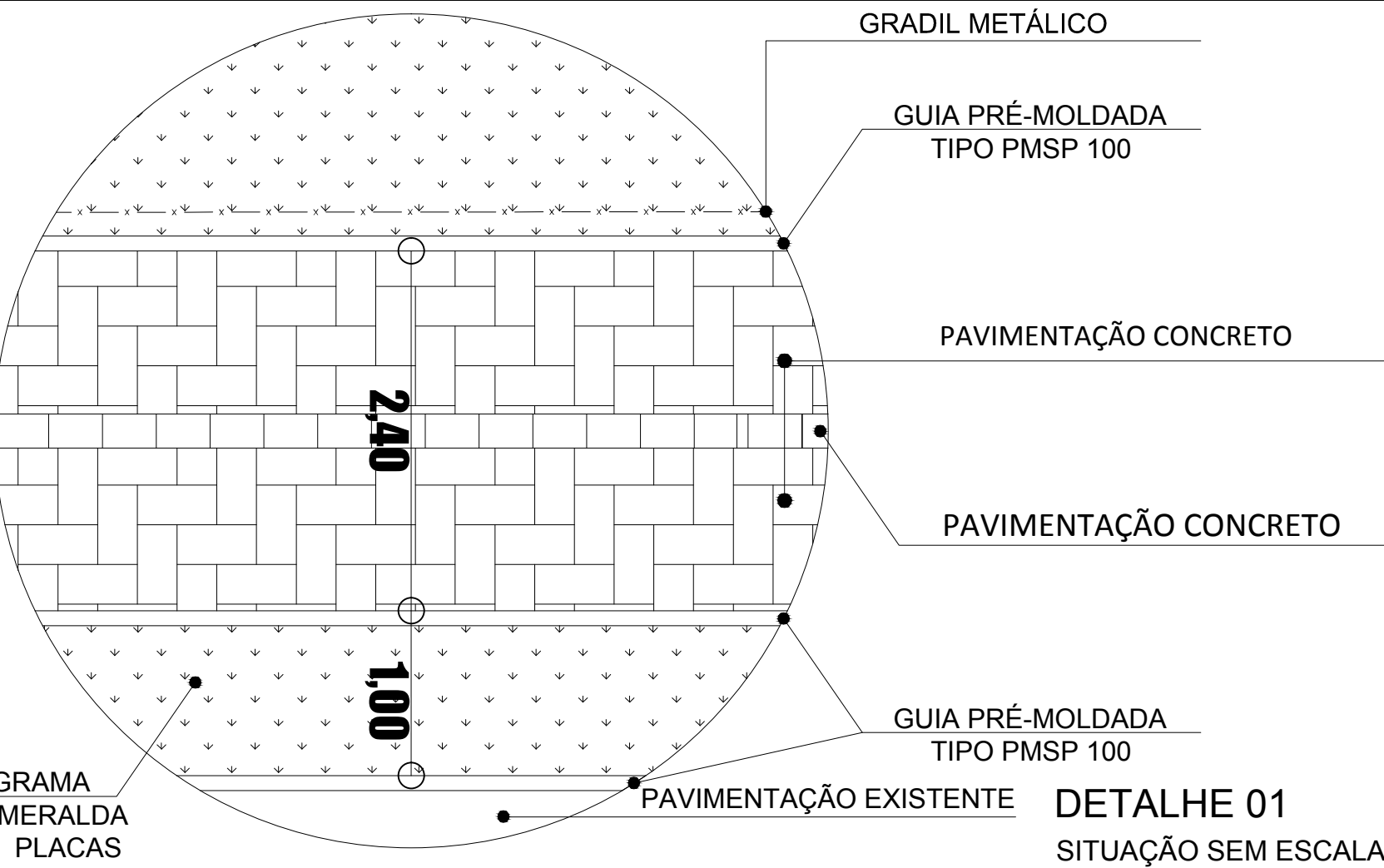
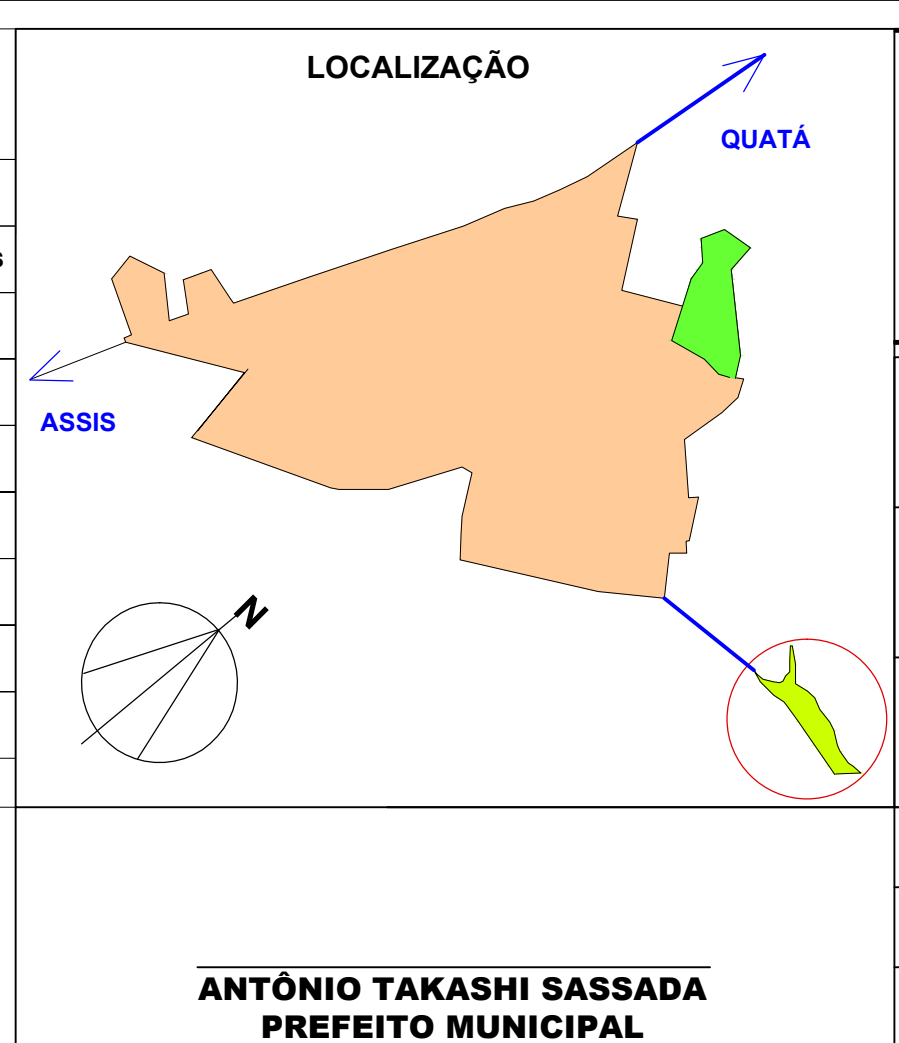


IMAGEM INTERNA



LEGENDA	
	POSTES DE AÇO CURVO DUPLO COM DUAS LUMINÁRIAS CADA (20) UNIDADES
	POSTES DE AÇO EXISTENTE Á TROCAR APENAS AS LUMINÁRIAS (20) UNIDADES
	CAIXAS DE PASSAGEM Á CONSTRUIR (28) UNIDADES
	PLANTIO DE COQUEIRO JERIVÁ (132) UNIDADES
	PLANTIO DE GRAMA ESMERALDA PARA CANTEIROS E TREVO:2.198,75M²
	Á CONSTRUIR GRADIL EM AÇO ELETROFUNDIDO MALHA 65X132: 585,68ML
	PAVIMENTAÇÃO EM LAJOTA DE CONCRETO:1.519,16M²
	BASE EM CONCRETO ARMADO PARA LETREIRO:24,00x2,00=48,00M²
	PINTURA EM PAVIMENTO FAIXA DE PEDESTRE ASFALTICO:64,89+59,67=124,56M²
	LOCAÇÃO DAS ESTACAS 200 PONTOS
Arqº. Responsavel	
RENATO ALVES BOTELHO CAU/SP A68216-0 AUTOR PROJETO E RESPONSÁVEL TÉCNICO	



PREFEITURA MUNICIPAL		
Estância Turística de Paraguaçu Paulista - São Paulo		
Cliente Estância Turística de Paraguaçu Paulista - São Paulo		
Projeto OBJETO: "INTERVENÇÕES E MELHORIAS NO PARQUE AQUÁTICO PREF. PREF. BENEDICTO BENÍCIO - 2ª ETAPA"		
Local ESTRADA MUNICIPAL PGP 010 - KIUJIRO MARUBAYASHI S/N (ANTIGA ESTRADA PARAGUAÇU-LUTÉCIA)		
DATA 01/12/2023	Arquivo LOCAÇÃO DE ESTACAS PARTE II	FORMATO A0
REVISÃO RRT: Nº13698158/Nº 13698325 /Nº 13698279	Assunto REVITALIZAÇÃO DA FACHADA PARTE II	
ESC: 1:550	FOLHA 06	